

TEKLİF

TEKİRDAĞ BÜYÜKŞEHİR BELEDİYE BAŞKANLIĞI Tekirdağ Su ve Kanalizasyon İdaresi Genel Müdürlüğüne

TEKLİF SAHİBİNİN

Adı/Ticaret Unvanı Uyuğu

Açık Tebliğ Adresi

Bağlı Olduğu Vergi Dairesi

Ve Vergi Numarası :

Telefon No :

Faks No :

e-mail Adresi :

Tekirdağ Su Ve Kanalizasyon İdaresi Genel Müdürlüğünüzün İhtiyacı Olan Ve 4734 Kamu İhale Kanununun (22/D) Maddesine Göre Doğrudan Temin Usulü Alınacak Ekli Şartnamede Teknik Özellikleri Biyolojik Atıksu Arıtma Tesisinin Zemin Etüdü Raporu Hazırlanması Hizmet Alım İşi KDV Hariç Toplam TL (.....) Bedelle Vermeyi Kabul Ve Taahhüt Ederim.

...../...../2019
Kaşe- İmza

S.N O	MALZEMENİN CİNSİ VE ÖZELLİĞİ	Miktarı	Ölçü Birimi	BİRİM FİYAT	TUTAR
1	Kumbağ Atıksu Arıtma Tesisi Jeolojik ve Jeoteknik Zemin Etüdü Raporu	1	Adet		
KDV HARIÇ GENEL TOPLAM					

Ekler:


Teknik Şartname (4 Sayfa)

Not:

- İstekliler tekliflerini 26/08/2019 tarihi saat 14:00'e kadar Gündoğdu Mah. Köse İlyas Cad. No:92 Süleymanpaşa/TEKİRDAĞ adresinde Destek Hizmetleri Dairesi Başkanlığına elden ya da destekhizmetleri@teski.gov.tr adresine e-posta yoluyla teslim edecek olup, teklif zarfları komisyonumuz ve hazır bulunanlar huzurunda açılacaktır.
- Yüklenici tarafından tamamlanan hizmetin kabulü yapıldıktan ve faturası İdareye teslim edildikten sonra 90 takvim günü içerisinde fatura bedeli yüklenicinin hesabına ödenecektir.
- Teklif kaşelenip imzalanarak onaylanacaktır. Kaşeli imzalı olmayan teklifler değerlendirme dışı kalacaktır.

Gündoğdu Mah. Köseilyas Cad. No:92 Süleymanpaşa / TEKİRDAĞ Tel: 0850 450 67 70 Fax: 0282 263 59 50

Elektronik Ağ: www.teski.gov.tr e-posta: destekhizmetleri@teski.gov.tr




T.C.
TEKİRDAĞ BÜYÜKŞEHİR BELEDİYESİ
TEKİRDAĞ SU VE KANALİZASYON İDARESİ GENEL MÜDÜRLÜĞÜ




**TEKİRDAĞ BÜYÜKŞEHİR BELEDİYESİ
TEKİRDAĞ SU VE KANALİZASYON İDARESİ
GENEL MÜDÜRLÜĞÜ (TESKİ)
ADINA, "TEKİRDAĞ İLİ, SÜLEYMANPAŞA İLÇESİ, KUMBAĞ
MAHALLESİ, 0 ADA 360 PARSELE PROJELENDİRİLECEK
BİYOLOJİK ATIKSU ARITMA TESİSİNİN ZEMİN ETÜDÜ RAPORU
HAZIRLANMASI" İŞİNE AİT**

TEKNİK ŞARTNAMESİ

**İŞİN ADI : "TEKİRDAĞ İLİ, SÜLEYMANPAŞA İLÇESİ, KUMBAĞ MAHALLESİ,
0 ADA 360 PARSELE PROJELENDİRİLECEK BİYOLOJİK ATIKSU
ARITMA TESİSİNİN ZEMİN ETÜDÜ RAPORU HAZIRLANMASI"**



T.C.
TEKİRDAĞ BÜYÜKŞEHİR BELEDİYESİ
TEKİRDAĞ SU VE KANALİZASYON İDARESİ GENEL MÜDÜRLÜĞÜ
PLAN, PROJE DAİRESİ BAŞKANLIĞI



**“KUMBAĞ BİYOLOJİK ARITMA TESİSİ ZEMİN ETÜDÜ RAPORU HAZIRLANMASI”
İŞİNE AİT ÖZEL TEKNİK ŞARTNAME**

Madde-1) Şartnamenin Konusu

Bu teknik şartname TEKİRDAĞ SU VE KANALİZASYON GENEL MÜDÜRLÜĞÜ'nce Kumbağ Biyolojik Atıksu Arıtma Tesisi Projesi kapsamında daha önce arazi deneyleri tamamlanmış zemin etüt raporunun hazırlanmasına ve gerekmesi halinde geoteknik raporun hazırlanmasına ait olup, daha önce açılan kuyulardan ve yapılan sismik çalışmalardan elde edilen verilerin İller Bankası A.Ş. normlarına göre düzenlenmesi ve bunlara bağlı bütün işlerin yaptırılmasıyla ilgilidir.

Şartnamede taraflar "İDARE" ve "YÜKLENİCİ" olarak adlandırılmıştır.

Madde-2) Şartnamenin Ekleri

Aşağıdaki belgeler şartnamenin tabii bir eki olup, şartnamede belirtilmeyen hususlarda ilgili kanun, tüzük, yönetmelik hükümleri ile ilgili TS ve uluslararası standartlara (ASTM, BS ve diğerleri) uyulacaktır.

- Bayındırlık ve İskan Bakanlığının 28.06.1993 tarih ve 373 sayılı genelgesi ile yayınlanan “Zemin ve Temel Etüdü Raporunun Hazırlanmasına İlişkin Esaslar” doğrultusunda 10.08.2005 tarih ve 815 sayılı olur ile yürürlüğe giren “ Zemin ve Temel Etüdü Raporu Genel Formatı”
- Türk Standartları (TS-1500) İnşaat Mühendisliğinde Zeminlerin Sınıflandırılması
- Türk Standartları (TS-6108) Mühendislik Jeolojisinde Kullanılan Terimler
- İller Bankası Genel Müdürlüğü Altyapı Projesi Zemin Etüd ve Değerlendirme Raporu Formatı

h. k.

Madde- 3) Zemin Etüdü Raporu

Yüklenici , yapılan büro çalışmaları sonucunda Mülga Bayındırlık ve İskan Bakanlığının 28.06.1993 tarih ve 373 sayılı genelgesi ile yayınlanan "Zemin ve Temel Etüdü Raporunun Hazırlanmasına İlişkin Esaslar" doğrultusunda 10.08.2005 tarih ve 815 sayılı olur ile yürürlüğe giren " Zemin ve Temel Etüdü Raporu Genel Formatı" na göre hazırlanacak Zemin Etüt Raporunu aslı ile birlikte İDARE'nin istediği sayıda nüsha oluşturarak CD'si ile birlikte İDARE'nin belirleyeceği süre içerisinde İDARE'ye verecektir.

Raporda verilecek jeolojik kesitler; tüm bilgileri ihtiva edecek şekilde, düşey ve yatay ölçeği 1/100 veya İdare'nin uygun göreceği ölçekte hazırlanacaktır.

Zemin Etüt Raporu, konusunda uzman Jeoloji Mühendislerince imzalanacaktır.

h. pent

Madde- 4) Onay Süreci ve Ödeme İle İlgili Bilgiler

- Tüm proje paftaları, raporlar ile keşif ve metrajlar İller Bankası proje teslim kriterlerinde 5 takım halinde basılı ve sayısal ortamda teslim edilecektir.

- İşin süresi 30 (OTUZ) takvim günü olup, idarece yapılacak olan proje onayları bu süreye dahil değildir.

- Yapılacak çalışma ve raporların telif hakkı idareye ait olup Yüklenici ve Yüklenici ekibinde çalışanlar telif ve benzeri bir hak iddia edemez. İdare söz konusu çalışmaları istediği gibi kullanmakta ve yayınlamakta tasarruf sahibidir.

- Danışmanın iş kalem veya kalemleri, yer teslimi yer teslimi (İş emri verilmesi) tarihinden itibaren belirlenen süre sonuna kadar bitirmemesi durumunda, gecikilen her takvim günü için kesilecek ceza miktarı süresinde tamamlanmayan iş kalemi bedelinin %0,3 (binde üç) oranındadır. Ancak, gecikmeden kaynaklanan aykırılığın işin niteliği gereği giderilmesinin mümkün olmadığı hallerde, 4735 sayılı Kanunun 20'nci maddesinin (b) bendine göre protesto çekmeye gerek kalmaksızın sözleşme idarece feshedilebilecektir. İdare tarafından kesilecek cezanın toplam tutarı, hiçbir durumda, sözleşme bedelinin % 30'unu geçmeyecektir.

- Yüklenici tarafından projenin teslimi ve idare tarafından tasdik edilmesinin ardından sözleşme bedelinin %50 si, projenin İller Bankası Genel Müdürlüğü tarafından tasdik edilmesinin ardından da geriye kalan %50 si hakediş düzenlenerek Yükleniciye ödenecektir.

Hazırlayanlar

Ulvi Murat BEKTAS

Jeolojik Mühendisi

Uygundur

Recep ÇALI

Plan ve Proje Dairesi Başkan

15 / 08 / 2019